

ROZPORZĄDZENIE NR¹⁴...../2026

Wojewody Zachodniopomorskiego

z dnia^{04 marca}..... 2026 r.

**w sprawie zwalczania rzekomego pomoru drobiu na terenie powiatu
pyrzyckiego, powiatu gryfińskiego oraz powiatu stargardzkiego**

Na podstawie art. 46 ust. 3 pkt 1, 3 lit. b, 4, 7, 8a, 8f, 10 ustawy z dnia 11 marca 2004 r. o ochronie zdrowia zwierząt oraz zwalczaniu chorób zakaźnych zwierząt (Dz. U. z 2023 r. poz. 1075 oraz z 2022 r. poz. 1570), art. 60 lit. b, art. 64 ust. 1-2, art. 65 ust. 1-3 rozporządzenia Parlamentu Europejskiego i Rady (UE) 2016/429 z dnia 9 marca 2016 r. w sprawie przenośnych chorób zwierząt oraz zmieniającego i uchylającego niektóre akty w dziedzinie zdrowia zwierząt ("Prawo o zdrowiu zwierząt") (Dz. U. UE. L. z 2016 r. Nr 84, str. 1; z 2017 r. Nr 57, str. 65 i Nr 95, str. 1; z 2018 r. Nr 272, str. 11 oraz z 2021 r. Nr 48, str. 3), art. 21 ust. 1-2, art. 25 ust. 1, art. 27 ust. 1, art. 40, art. 42 rozporządzenia delegowanego Komisji (UE) 2020/687 z dnia 17 grudnia 2019 r. uzupełniającego rozporządzenie Parlamentu Europejskiego i Rady (UE) 2016/429 w odniesieniu do przepisów dotyczących zapobiegania niektórym chorobom umieszczonym w wykazie oraz ich zwalczania (Dz. U. UE. L. z 2020 r. Nr 174, str. 64; z 2021 r. Nr 247, str. 50; z 2022 r. Nr 328, str. 171 oraz z 2023 r. Nr 100, str. 7) oraz art. 59 ust. 1 ustawy z dnia 23 stycznia 2009 r. o wojewodzie i administracji rządowej w województwie (Dz. U. z 2025 r., poz. 428), a także w związku ze stwierdzeniem ogniska choroby zakaźnej – rzekomego pomoru drobiu w miejscowości Dębica na terenie powiatu pyrzyckiego na wniosek Zachodniopomorskiego Wojewódzkiego Lekarza Weterynarii, zarządza się, co następuje:

§ 1. Ustanawia się obszar objęty ograniczeniami składający się z:

- 1) obszaru zapowietrzonego, o którym mowa w § 2 ust. 1;
- 2) obszaru zagrożonego, o którym mowa w § 2 ust. 2.

§ 2. 1. Za obszar zapowietrzony uznaje się teren obejmujący:

- 1) w powiecie pyrzyckim, w gminie Warnice miejscowości: część obrębów miejscowości Barnim znajdującej się w promieniu 3 km od współrzędnych 53.254871, 14.960970, Dębica, Reńsko, część obrębów miejscowości Obryta znajdującej się w promieniu 3 km od współrzędnych 53.254871, 14.960970 Warnice, część obszaru miejscowości Wierzbno znajdującej się w promieniu 3 km od współrzędnych 53.254871, 14.960970;
- 2) w powiecie stargardzkim, w gminie wiejskiej Stargard część obrębów miejscowości Koszewo znajdującej się w promieniu 3 km od współrzędnych 53.254871, 14.960970;
- 3) w powiecie stargardzkim część gminy miejskiej Stargard znajdującej się w promieniu 3 km od współrzędnych 53.254871, 14.960970;

2. Za obszar zagrożony uznaje się teren obejmujący:

- 1) w powiecie pyrzyckim, w gminie Warnice część miejscowości Barnim niestanowiąca obszaru zapowietrzonego określonego w ust. 1 pkt. 1,

Wey

- Cieszysław, Grędzic, Janowo, Kłęby, Nowy Przylep, Stary Przylep, część miejscowości Obryta niestanowiąca obszaru zapowietrzonego określonego w ust. 1 pkt. 1, Wójcin, część obszaru miejscowości Wierzbnno znajdującej się w promieniu 10 km od współrzędnych 53.254871, 14.960970, Zaborsko;
- 2) w powiecie pyrzyckim, w gminie Pyrzyce miejscowości: Brzezin, Czernice, Giżyn, Młyny, część obrębu miejscowości Nieborowo znajdującej się w promieniu 10 km od współrzędnych 53.254871, 14.960970, Okunica, Ostrowica część obrębu miejscowości Pyrzyce znajdującej się w promieniu 10 km od współrzędnych 53.254871, 14.960970, Ryszewo, część miejscowości Ryszewko znajdującej się w promieniu 10 km od współrzędnych 53.254871, 14.960970, część obrębu miejscowości Stróżewo znajdującej się w promieniu 10 km od współrzędnych 53.254871, 14.960970, Turze;
 - 3) w powiecie pyrzyckim, w gminie Bielice część obrębu miejscowości Chabówko znajdującej się w promieniu 10 km od współrzędnych 53.254871, 14.960970;
 - 4) w powiecie pyrzyckim, w gminie Przelewice część obrębu miejscowości Lubiatowo znajdującej się w promieniu 10 km od współrzędnych 53.254871, 14.960970;
 - 5) w powiecie gryfińskim, w gminie Stare Czarnowo miejscowości: część miejscowości Dębina znajdującej się w promieniu 10 km od współrzędnych 53.254871, 14.960970, część obrębu miejscowości Kołbacz znajdującej się w promieniu 10 km od współrzędnych 53.254871, 14.960970, Kolonia Nieznań, Komorówko, część obrębu miejscowości Nieznań znajdującej się w promieniu 10 km od współrzędnych 53.254871, 14.960970, Żelewo;
 - 6) w powiecie stargardzkim, w gminie Kobylanka część miejscowości Bielkowo znajdującej się w promieniu 10 km od współrzędnych 53.254871, 14.960970, część miejscowości Jęczydół znajdującej się w promieniu 10 km od współrzędnych 53.254871, 14.960970, Kunowo
 - 7) w powiecie stargardzkim, w gminie wiejskiej Stargard miejscowości: Golczewo, Koszewko, część obrębu miejscowości Koszewo niestanowiąca obszaru zapowietrzonego określonego w ust. 1 pkt. 2, część obrębu miejscowości Krapiel znajdującej się w promieniu 10 km od współrzędnych 53.254871, 14.960970, Kurcewo, część miejscowości Lipnik znajdującej się w promieniu 10 km od współrzędnych 53.254871, 14.960970, Radziszewo, Skalin, Strzyżno, część obrębu miejscowości Święte znajdującej się w promieniu 10 km od współrzędnych 53.254871, 14.960970, Wierzchląd, Witkowo Drugie, Witkowo Pierwsze;
 - 8) w powiecie stargardzkim, w gminie miejskiej Stargard miejscowości: Giżynek, Kluczewo, część miejscowości Mroczeń znajdującej się w promieniu 10 km od współrzędnych 53.254871, 14.960970, część miejscowości Pszczelnik znajdującej się w promieniu 10 km od współrzędnych 53.254871, 14.960970, część miasta Stargard znajdującego się w promieniu 10 km od współrzędnych 53.254871, 14.960970 z wyłączeniem obszaru zapowietrzonego określonego w ust. 1 pkt. 3.
 - 9) w powiecie stargardzkim, w gminie Dolice miejscowości: część obrębu miejscowości Kolin znajdującej się w promieniu 10 km od współrzędnych 53.254871, 14.960970, Przewłoki, Strzebielewo, część obrębu miejscowości Szemiellino znajdującej się w promieniu 10 km od współrzędnych 53.254871, 14.960970, część obrębu miejscowości Żałęcino znajdującej się w promieniu 10 km od współrzędnych 53.254871, 14.960970;

§ 3. Obszar, o którym mowa w § 1 określa mapa stanowiąca załącznik do

rozporządzenia.

§ 4. 1. Na obszarze zapowietrzonym, o którym mowa w § 2 ust. 1, nakazuje się:

- 1) utrzymywanie drobiu lub innych ptaków w odosobnieniu, w kurnikach lub innych zamkniętych obiektach budowlanych lub w innym zamkniętym miejscu w gospodarstwie;
- 2) niezwłoczne usuwanie zwłok drobiu lub innych ptaków z terenu gospodarstwa, poprzez ich przetworzenie lub unieszkodliwienie, zgodnie z rozporządzeniem Parlamentu Europejskiego i Rady (WE) nr 1069/2009 z dnia 21 października 2009 r. określającym przepisy sanitarne dotyczące produktów ubocznych pochodzenia zwierzęcego i produktów pochodnych, nieprzeznaczonych do spożycia przez ludzi, i uchylającym rozporządzenie (WE) nr 1774/2002 (rozporządzenie o produktach ubocznych pochodzenia zwierzęcego) (Dz. U. UE. L. z 2009 r. Nr 300, str. 1; z 2010 r. Nr 276, str. 33; z 2011 r. Nr 54, str. 1; z 2012 r. Nr 216, str. 3; z 2013 r. Nr 354, str. 86; z 2017 r. Nr 95, str. 1; z 2018 r. Nr 130, str. 11 i Nr 294 str. 44 oraz z 2019 r. Nr 170, str. 1), w zakładzie zatwierdzonym do tego celu;
- 3) po wykonaniu każdego transportu niezwłoczne oczyszczenie i odkażanie środków transportu i sprzętu wykorzystywanych do transportu drobiu lub innych ptaków, ich mięsa, paszy, ściółki lub nawozów naturalnych, innych środków transportu wjeżdżających do gospodarstwa lub z niego wyjeżdżających oraz innych przedmiotów lub substancji, które mogły zostać skażone wirusem rzekomego pomoru drobiu;
- 4) stosowanie środków bezpieczeństwa biologicznego przez osoby wchodzące do gospodarstwa lub z niego wychodzące, w celu wykluczenia rozprzestrzeniania się rzekomego pomoru drobiu oraz wyłożenie mat dezynfekcyjnych przed wejściami i wyjściami do i z gospodarstw utrzymujących drób;
- 5) posiadaczowi zwierząt prowadzenie wykazu osób wchodzących do gospodarstwa lub z niego wychodzących, z wyłączeniem pomieszczeń mieszkańców gospodarstwa;
- 6) karmienie i pojenie drobiu w zamknięciu;
- 7) przechowywanie paszy i ściółki dla ptaków w sposób zabezpieczający przed kontaktem z gryzoniami, dzikimi ptakami oraz ich odchodami.

2. Na obszarze zapowietrzonym, o którym mowa w § 2 ust. 1, zakazuje się:

- 1) wyprowadzania z gospodarstwa i wprowadzania do niego drobiu lub innych ptaków bez zgody właściwego powiatowego lekarza weterynarii;
- 2) wywożenia lub rozrzucania ściółki lub nawozów naturalnych bez zgody właściwego powiatowego lekarza weterynarii;
- 3) organizowania targów, wystaw, pokazów lub konkursów, gdzie są gromadzone drób lub inne ptaki;
- 4) przemieszczania i transportu drobiu lub innych ptaków, w tym piskląt jednodniowych, drobiu odchowanego do rozpoczęcia nieśności, jaj wylęgowych oraz konsumpcyjnych bez zgody właściwego powiatowego lekarza weterynarii;
- 5) przemieszczania mięsa drobiowego, podrobów z drobiu, produktów mięsnych uzyskanych ze świeżego mięsa drobiu z zakładów zlokalizowanych na obszarze zapowietrzonym bez zgody właściwego powiatowego lekarza weterynarii.



§ 5. 1. Na obszarze zagrożonym, o którym mowa w § 2 ust. 2, nakazuje się:

- 1) utrzymywanie drobiu lub innych ptaków w odosobnieniu, w kurnikach lub innych zamkniętych obiektach budowlanych lub w innym zamkniętym miejscu w gospodarstwie;
- 2) niezwłoczne usuwanie zwłok drobiu lub innych ptaków, poprzez ich przetworzenie lub unieszkodliwienie, zgodnie z rozporządzeniem Parlamentu Europejskiego i Rady (WE) nr 1069/2009 z dnia 21 października 2009 r. określającym przepisy sanitarne dotyczące produktów ubocznych pochodzenia zwierzęcego i produktów pochodnych, nieprzeznaczonych do spożycia przez ludzi, i uchylającym rozporządzenie (WE) nr 1774/2002 (rozporządzenie o produktach ubocznych pochodzenia zwierzęcego) (Dz. U. UE. L. z 2009 r. Nr 300, str. 1; z 2010 r. Nr 276, str. 33; z 2011 r. Nr 54, str. 1; z 2012 r. Nr 216, str. 3; z 2013 r. Nr 354, str. 86; z 2017 r. Nr 95, str. 1; z 2018 r. Nr 130, str. 11 i Nr 294 str. 44 oraz z 2019 r. Nr 170, str. 1), w zakładzie zatwierdzonym do tego celu;
- 3) po wykonaniu każdego transportu niezwłoczne oczyszczenie i odkażanie środków transportu i sprzętu wykorzystywanych do transportu drobiu lub innych ptaków, ich mięsa, paszy, ściółki lub nawozów naturalnych oraz innych przedmiotów lub substancji, które mogły zostać skażone wirusem rzekomego pomoru drobiu;
- 4) stosowanie środków bezpieczeństwa biologicznego przez osoby wchodzące do gospodarstwa lub z niego wychodzące, w celu wykluczenia rozprzestrzeniania się rzekomego pomoru drobiu oraz wyłożenie mat dezynfekcyjnych przed wejściami i wyjściami do i z gospodarstw utrzymujących drób;
- 5) karmienie i pojenie drobiu w zamknięciu;
- 6) przechowywanie paszy i ściółki dla ptaków w sposób zabezpieczający przed kontaktem z gryzoniami, dzikimi ptakami oraz ich odchodami.

2. Na obszarze zagrożonym, o którym mowa w § 2 ust. 2 zakazuje się:

- 1) wprowadzania do gospodarstwa i wyprowadzania z gospodarstwa, gdzie jest utrzymywany drób, drobiu lub innych ptaków utrzymywanych w gospodarstwie, bez zgody właściwego powiatowego lekarza weterynarii;
- 2) wywożenia lub rozrzucania ściółki lub nawozów naturalnych bez zgody właściwego powiatowego lekarza weterynarii;
- 3) organizowania targów, wystaw, pokazów lub konkursów, gdzie są gromadzone drób lub inne ptaki;
- 4) przemieszczania i transportu drobiu lub innych ptaków, w tym piskląt jednodniowych, drobiu odchowanego do rozpoczęcia nieśności, jaj wylęgowych oraz konsumpcyjnych bez zgody właściwego powiatowego lekarza weterynarii;
- 5) przemieszczania mięsa drobiowego, podrobów z drobiu, produktów mięsnych uzyskanych ze świeżego mięsa drobiu z zakładów zlokalizowanych na obszarze zagrożonym bez zgody właściwego powiatowego lekarza weterynarii.

§ 6. 1. Nakazuje się oznakowanie obszaru zapowietrzonego i zagrożonego, o których mowa w § 2, poprzez ustawienie na zewnętrznej granicy tych obszarów tablic ostrzegawczych z czarnym napisem na żółtym tle o następującej treści:

„UWAGA! RZEKOMY POMÓR DROBIU OBSZAR ZAPOWIETRZONY”,
„UWAGA! RZEKOMY POMÓR DROBIU OBSZAR ZAGROŻONY”.

leg kp

2. Tablice i napisy mają mieć takie wymiary, aby były czytelne z odległości co najmniej 100 metrów, oznakowane w sposób trwały, nie podlegający działaniu czynników atmosferycznych.

3. Tablice należy umieścić na ustalonych przez właściwe organy drogach publicznych lub drogach wewnętrznych.

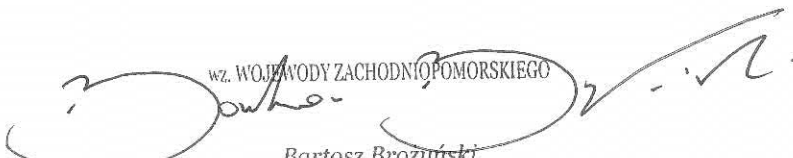
§ 7. 1. Określa się teren powiatu pyrzyckiego, gryfińskiego oraz powiatu stargardzkiego niewymieniony w § 2 za obszar, na którym występuje zagrożenie wystąpienia rzekomego pomoru drobiu.

2. Na obszarze, o którym mowa w ust. 1, nakazuje się utrzymywanie drobiu w odosobnieniu, w kurnikach lub innych zamkniętych obiektach budowlanych lub w innym zamkniętym miejscu w gospodarstwie, karmienie i pojenie drobiu w zamknięciu.

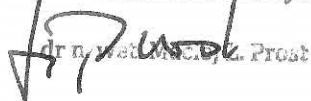
§ 8. Wykonanie rozporządzenia powierza się posiadaczom drobiu, powiatowym lekarzom weterynarii oraz starostom, wójtom, burmistrzom, komendantom powiatowym policji, państwowym powiatowym inspektorom sanitarnym właściwym miejscowo dla terenu powiatu pyrzyckiego, gryfińskiego oraz powiatu stargardzkiego.

§ 9. Rozporządzenie wchodzi w życie z dniem podania do wiadomości publicznej w sposób zwyczajowo przyjęty na terenie gmin powiatu pyrzyckiego, gryfińskiego oraz powiatu stargardzkiego położonych na obszarze określonym w § 1 oraz na obszarze określonym w § 7 ust. 1.

§ 10. Rozporządzenie podlega ogłoszeniu w Dzienniku Urzędowym Województwa Zachodniopomorskiego.


wz. WOJEWODY ZACHODNIOPOMORSKIEGO
Bartosz Brożyński
I Wicewojewoda Zachodniopomorski

ZACHODNIOPOMORSKI
Wojewódzki Lekarz Weterynarii

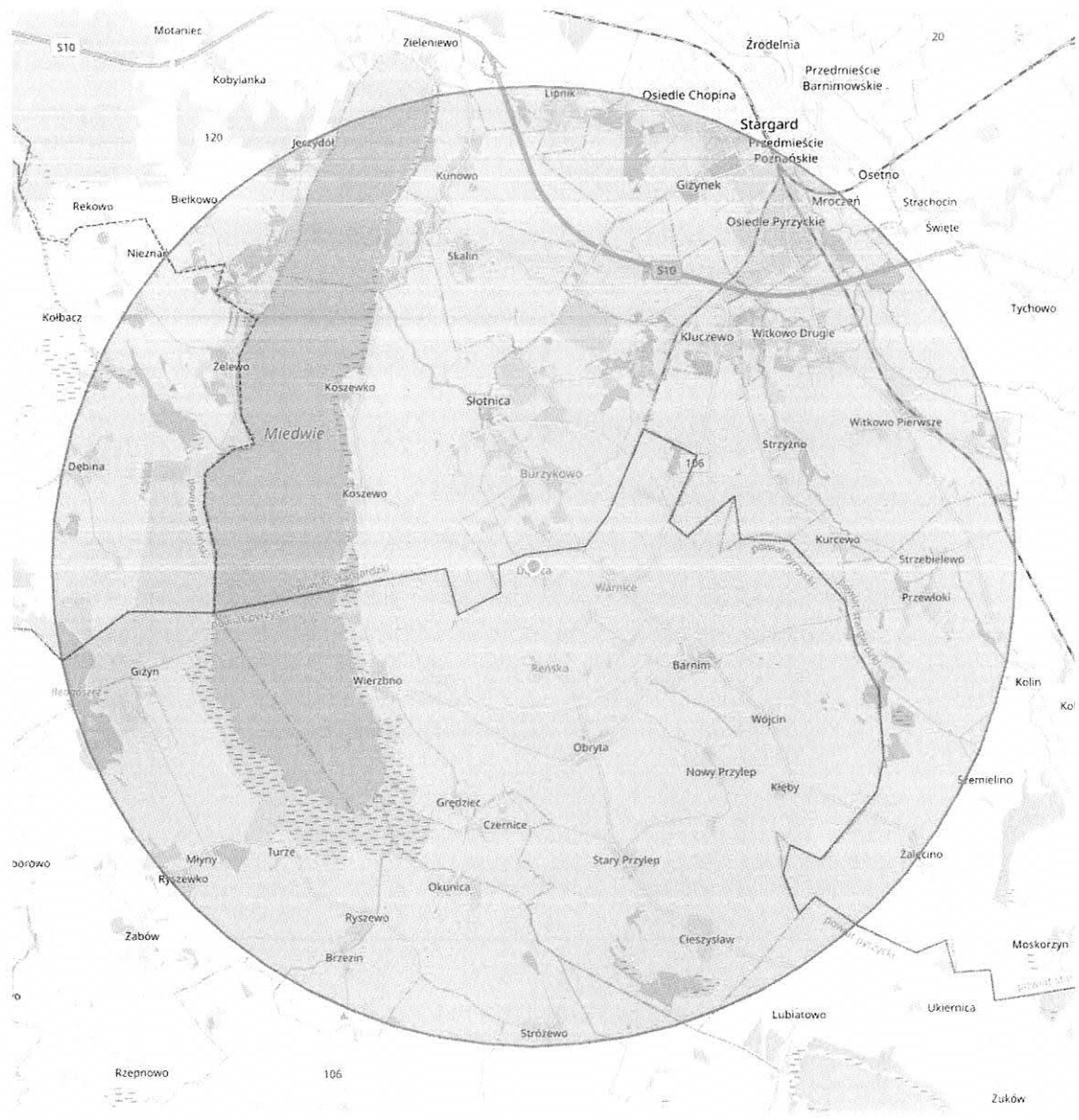

dr n. med. Hanna K. Probst

Ugotowano pod względem formalno-prawnym
RADA PRAWNY

mgr Mariola Gadomska

4.03.2026 r.

Załącznik do rozporządzenia Wojewody Zachodniopomorskiego Nr¹⁴...../2026
z dnia.....^{04 marca}..... 2026 r.



Legenda:

-  **obszar zapowietrzony**
-  **obszar zagrożony**
-  **ognisko rzekomego pomoru drobiu**

