




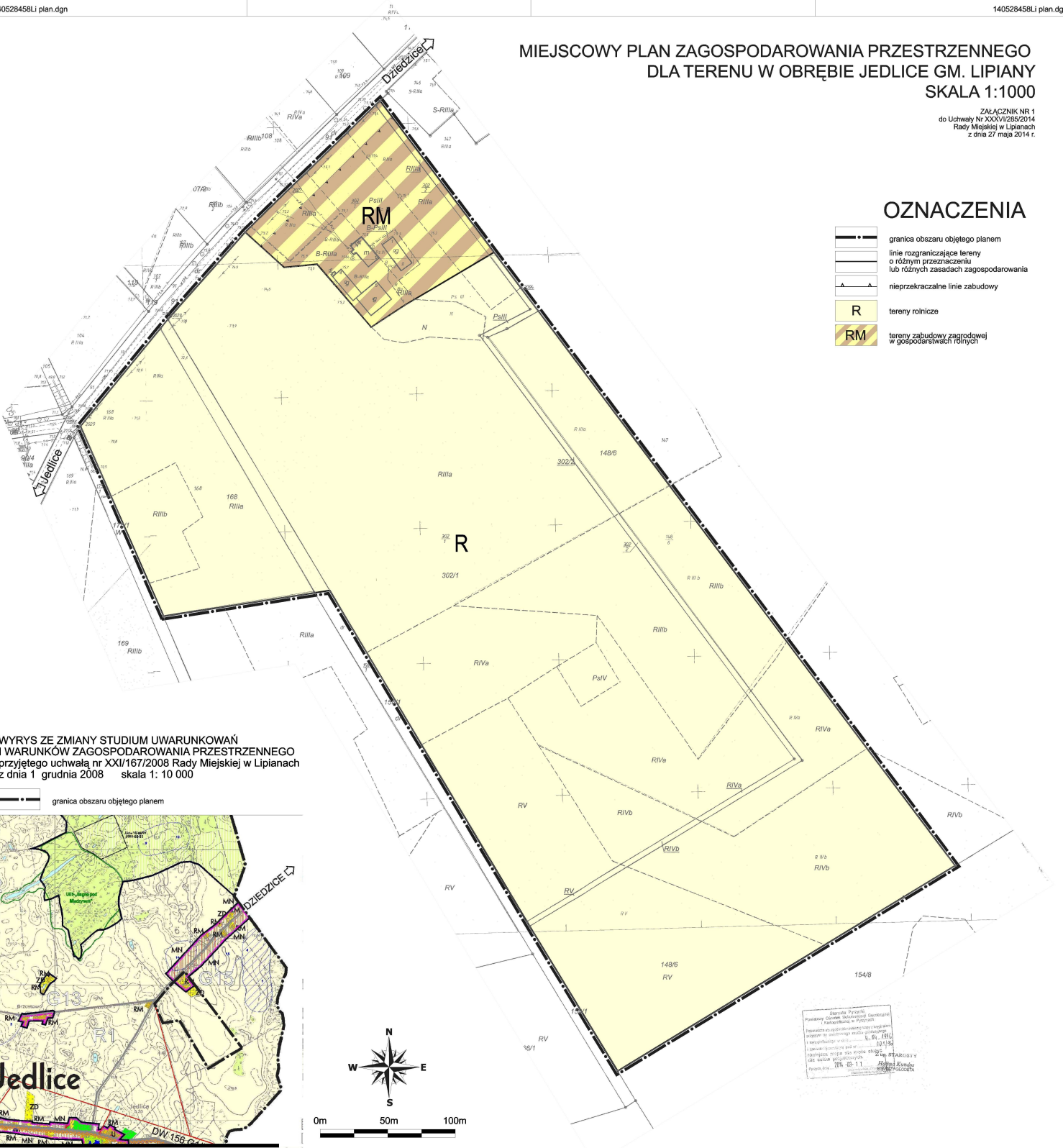


# MIEJSCOWY PLAN ZAGOSPODAROWANIA PRZESTRZENNEGO DLA TERENU W OBRĘBIE JEDLICE GM. LIPIANY SKALA 1:1000

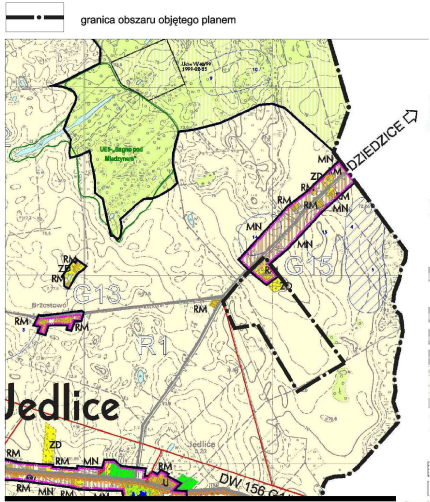
ZALACZNIK NR 1  
do Uchwały Nr XXXVI/285/2014  
Rady Miejskiej w Lipianach  
z dnia 27 maja 2014 r.

## OZNACZENIA

-  granica obszaru objętego planem
-  linie rozgraniczające tereny o różnym przeznaczeniu lub różnych zasadach zagospodarowania
-  nieprzekraczalne linie zabudowy
-  R tereny rolnicze
-  RM tereny zabudowy zagrodowej w gospodarstwach rolnych



WYRYS ZE ZMIANY STUDIUM UWARUNKOWAŃ I WARUNKÓW ZAGOSPODAROWANIA PRZESTRZENNEGO przyjętego uchwałą nr XXI/167/2008 Rady Miejskiej w Lipianach z dnia 1 grudnia 2008 skala 1: 10 000



Stanisław Piątek  
 Powiatowy Urząd Skarbowy, Geodeta  
 i Inżynieria w Przemśle  
 Pełnomocnik do spraw technicznych i organizacyjnych  
 w zakresie geodezji i inżynierii w przemyśle  
 i energistyce - ul. S. St. 11, 11-100  
 Lipiany  
 Inżynieria i projektowanie  
 ul. S. St. 11, 11-100  
 Lipiany  
 Pełnomocnik do spraw technicznych i organizacyjnych  
 w zakresie geodezji i inżynierii w przemyśle  
 i energistyce - ul. S. St. 11, 11-100  
 Lipiany